Die Wandertrilogie Allgäu

Im Dreiklang mit der Natur.

LEGENDE

- Portalort
- Etappenort
- Themenort
- Etappenpunkt
- Wiesengänger Route 22 Etappen – 424 Kilometer
- Wasserläufer Route 26 Etappen – 383 Kilometer
- Himmelsstürmer Route 24 Etappen – 433 Kilometer
- Routenleiter
- Alternative zur alpinen Routenführung
- Etappenpunkte mit Entfernungsangabe
- Urkrafttäler Trilogieraum
- Parkplatz
- Bahnhof
- Bergbahn

0 km 5 km 10 km

Planquadrate:
Zur besseren Orientierung findest Du zu jeder Etappe die Koordinaten im Serviceheft.

Wasserläufer Route

Vom Schlosspark in die Panoramalogen	G7 – F7
Nesselwang: Der Weg in neue Dimensionen Nesselwang bildet auf einzigartige Weise eine Schnittstelle zwischen den Alpen und dem Voralpenland. Gebirge, sanfte Hügel und die Nähe zu den vielen Seen ermöglichen immer wieder einzigartige Landschaftserlebnisse. Mit Themenwegen, wie zum Beispiel den GEHÄUSETEN, regt die Marktgemeinde dazu an, innezuhalten, zu sich selbst zu finden und in der Ruhe Kraft zu schöpfen.	
Länge: 14,2 km **Gehzeit:** 5 h	**Aufstieg:** 750 m **Abstieg:** 710 m **Schwierigkeitsgrad:**

Offizielles Buchungscenter der Wandertrilogie Allgäu:

BookYourTrail POWERED BY TRAILANGELS

www.bookyourtrail.com
Tel. +43 (0) 4782/930 93*
Es fallen evtl. Kosten für Telefonate nach Österreich an – max. 0,19 €/Min.

Oder nutzen Sie unser Anfragen-Formular auf **wandertrilogie.allgaeu.de**

ANREISE

Richtung Ulm · Richtung München · Richtung Bregenz (AT) · Richtung Reutte (AT)

Weitere Informationen und Bestellung des kostenfreien Servicehefts unter:
wandertrilogie.allgaeu.de
info@wandertrilogie-allgaeu.de





Wiesengänger Route

Wer lieber weit als hochläuft, ist auf der **Wiesengänger Route** gut aufgehoben. Durch die sanfte Hügellandschaft, die stillen Wälder und weiten Wiesen- und Moorgebiete mit Blick auf die Allgäuer Alpen zu wandern, ist ein Genuss für Körper, Geist und Seele. Am Weg liegen barocke Kirchen, imposante Klöster und mittelalterliche Städte, so kommst du als **Kulturwanderer** voll auf deine Kosten.

Kilometer gesamt: 424
Etappen: 22

Wasserläufer Route

Als entdeckungsfreudiger **Naturwanderer** verliebst du dich wahrscheinlich spontan in die **Wasserläufer Route.** Eingebettet in die weiten Täler erhebt sich das Voralpenland Richtung Berge. Es geht an Seen vorbei und durch imposante Schluchten auf Hügel und Aussichtsberge, die oft ohne große Anstrengung fantastische Panoramablicke auf die Berge und die vielen Schlösser und Burgen der Region bieten.

Kilometer gesamt: 383
Etappen: 26

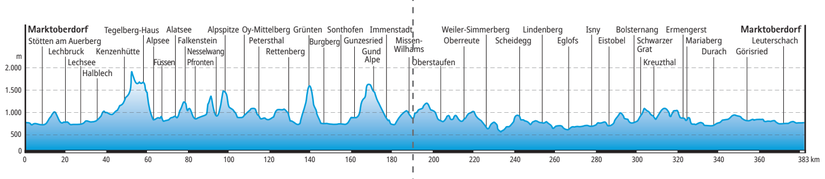

Himmelsstürmer Route

Als **Bergwanderer** bekommst du auf der **Himmelsstürmer Route** Höhenmeter satt. Du bist in einzigartigen Naturschutzgebieten wie den Allgäuer Hochalpen und dem Naturpark Nagelfluhkette mit ihren seltenen Pflanzen- und Tierarten unterwegs. So bekommst du mit etwas Glück auch mal einen Steinbock oder Adler zu sehen. In der alpwirtschaftlich geprägten Kulturlandschaft gibt es zum Wandergenuss auch gleich den kulinarischen Genuss auf der Hütte - mit leckerem Bergkäse zur Brotzeit.

Kilometer gesamt: 433
Etappen: 24

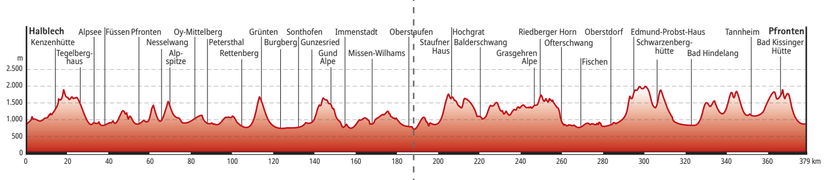

Hier geht es los!

Der Start- und Willkommensplatz
Von diesem Platz aus geht es los auf die Etappe – und zwar in jedem der Partnerorte. Hier kannst du erstmals richtig in die Geschichten der Wandertrilogie Allgäu, des Trilogieraums und des Ortes eintauchen.

Das Wahrzeichen erzählt die Geschichte
Schaue genau hin, denn das Wahrzeichen, für das das Steinmännchen symbolisch steht, verrät einiges. Sein solides Fundament – ein Findling - bildet ein Vermächtnis des Gletschers. Darauf baut der blaue Allgäu-Würfel mit dem Signet der Wandertrilogie Allgäu auf. Der mittlere Würfel steht für die Geschichte des Trilogieraums und für seine Helden wie z.B. den Schlosspark mit König Ludwig, die Naturschatzkammern mit dem Moor etc. Der oberste Würfel erzählt bildlich die Geschichte des Ortes.

Erlebe die Geschichten in den Orten

Der mit diesem Piktogramm ausgeschilderte **Trilogie-Rundgang** führt dich auf drei bis sechs Kilometern zu den Sehenswürdigkeiten und ausgewählten Plätzen in den Orten. Freue dich auf ...

... **Trilogieplätze,** auf **Schaupunkte** und einladende **Themeninseln** in den Portalorten.

Der Trilogieplatz verdient eine besondere Auszeichnung. Die drei Nadeln weisen hin auf drei Geschichten, die hier verborgen liegen. Manchmal sind sie noch zu sehen, ein anderes Mal liegen sie weit in der Vergangenheit und man kann nur noch ihren Spuren folgen. Sie handeln von der Landschaft, von der Kulturgeschichte oder vom Leben. Lass dir zeigen, was verborgen geblieben wäre, und nimm die Themen mit auf deinen weiteren Weg. Wer weiß, wann du ihnen wieder begegnest.

Mit den **Schaupunkten** wird dein Blick nun auf ein einziges Detail gerichtet, was sonst für das Auge in der Gesamtheit untergegangen wäre. Es ist der eine Berg mit seinen Sagen, der in der Bergkette verloren gegangen wäre, oder der Kirchturm, der durch eine besondere Geschichte seine Form erhalten hat. Manches Mal wird der Schaupunkt erweitert zu einem Panorama, das die Trilogielandschaft umfasst.

An den **Themeninseln** in den jeweiligen Portalorten lädt das Mobiliar zu einer besonderen Pause ein: Es ist an der Zeit, sich auf seine einzigartige Form einzulassen, in ihm die Geschichten des Trilogieraums zu entdecken und den eigenen Gedanken freien Lauf zu lassen.

Jeder Trilogie-Rundgang startet in den Portal- und Etappenorten am Start- und Willkommensplatz. Scanne den QR-Code, lade dir die GPX-Daten vom Rundgang herunter und los geht es!

Elf Lauschtouren erzählen lebendig und jederzeit.

Entdecke die besonderen Geschichten in den Allgäuer Städten mit unseren Lauschtouren. Unsere Audioguides nehmen dich mit zu den großen wie zu den verborgenen Schätzen. Lass dich ein auf spannendes Hintergrundwissen, auf Anekdoten und vor allem O-Töne, die uns so unverwechselbar machen. Einfach die kostenlose **Lauschtour-App** laden und die Stadt auswählen. Die Tour wird offline gespeichert, vor Ort wirst du sicher navigiert. Die Audios starten an den Lauschpunkten automatisch. Wir empfehlen: Bereits zu Hause laden und schon mal reinhören.

LAUSCHTOUR

Stempeln ist out! Der digitale Wanderpass zur Wandertrilogie Allgäu

Sammle die Etappen auf den Routen der Wandertrilogie Allgäu mit deinem Handy – einfach digital und komplett offline – und belohne dich mit einem Stockwappen!

Lade dir einfach die kostenlose App von SummitLynx (summitlynx.com) herunter. Du brauchst keinen Netzempfang, sondern nur ein GPS-Signal, um Einträge zu erstellen, die in der App zwischengespeichert sind. Sobald wieder eine Datenverbindung besteht, werden deine Einträge hochgeladen.

Ob auf der Wiesengänger-, der Wasserläufer- oder der Himmelsstürmer Route – auf jeder Route musst du 60 Punkte / Wandernadeln sammeln, dann erhältst du die entsprechende Wanderurkunde. Die Wanderurkunde in Bronze gibt es, wenn du mindestens 100 Punkte – egal welche Route – erwanderst. Für Silber musst du mindestens 130 und für Gold mindestens 250 Punkte erwandern. Selbstverständlich gibt es auch Kontrollpunkte auf den Leitern, den Verbindungen zwischen den Routen. Mit Platin wirst du belohnt, wenn du mindestens 450 Punkte erreichst.

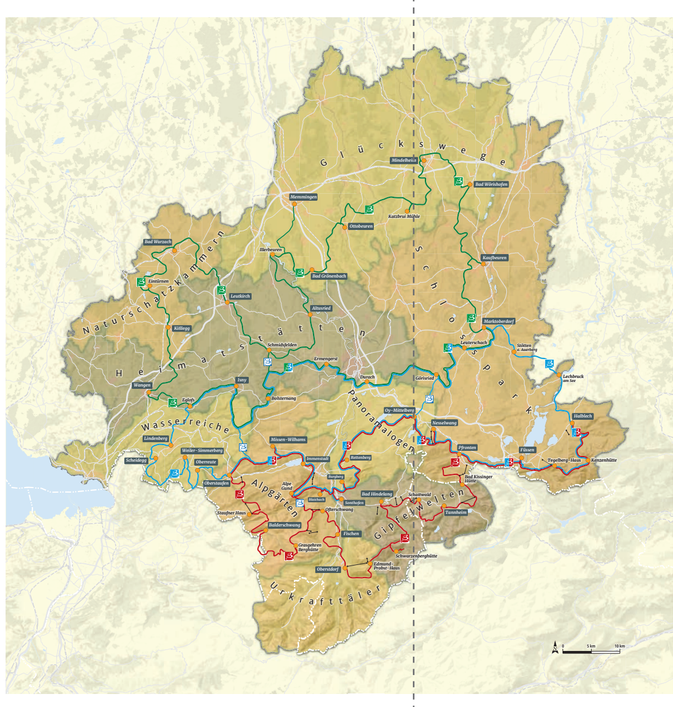
Glückswege
Naturschatzkammern
Heimatstätten
Wasserreiche
Panoramalogen
Alpgärten
Gipfelwelten
Urkrafttäler
Schlosspark
Wörishofen
Bad Wörishofen
Memmingen
Bad Grönenbach
Kaufbeuren
Leutkirch
Kißlegg
Isny
Wangen
Lindenberg
Weiler-Simmerberg
Scheidegg
Oberreute
Oberstaufen
Bad Hindelang
Oberstdorf
Fischen
Füssen
Pfronten
Nesselwang
Bad Kissingen
Bad Wurzach
Leutkirch im Allgäu
Kißlegg
Aichstetten
Aitrach
Bad Waldsee
Bad Schussenried
Bad Buchau
Bad Saulgau
Ostrach
Pfullendorf
Sauldorf
Meßkirch
Mengen
Sigmaringen
Riedlingen
Ehingen
Biberach
Ummendorf
Bad Schussenried
Bad Buchau
Bad Saulgau
Ostrach
Pfullendorf
Sauldorf
Meßkirch
Mengen
Sigmaringen
Riedlingen
Ehingen
Biberach
Ummendorf
Bad Waldsee
Bad Wurzach
Leutkirch im Allgäu
Aichstetten
Aitrach
Kißlegg
Isny
Wangen
Lindenberg
Weiler-Simmerberg
Scheidegg
Oberreute
Oberstaufen
Bad Hindelang
Oberstdorf
Fischen
Füssen
Pfronten
Nesselwang
Bad Kissingen
Bad Wurzach
Leutkirch im Allgäu
Kißlegg
Aichstetten
Aitrach
Bad Waldsee